

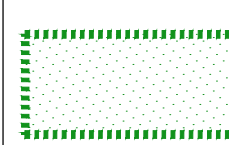

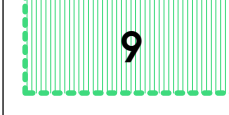
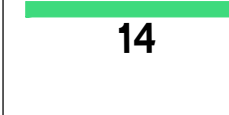





# GMINA STARACHOWICE GMINNY PROGRAM REWITALIZACJI

## PODSTAWOWE KIERUNKI ZMIAN FUNKCJONALNO-PRZESTRZENNYCH OBSZARU REWITALIZACJI

OBSZAR REWITALIZACJI

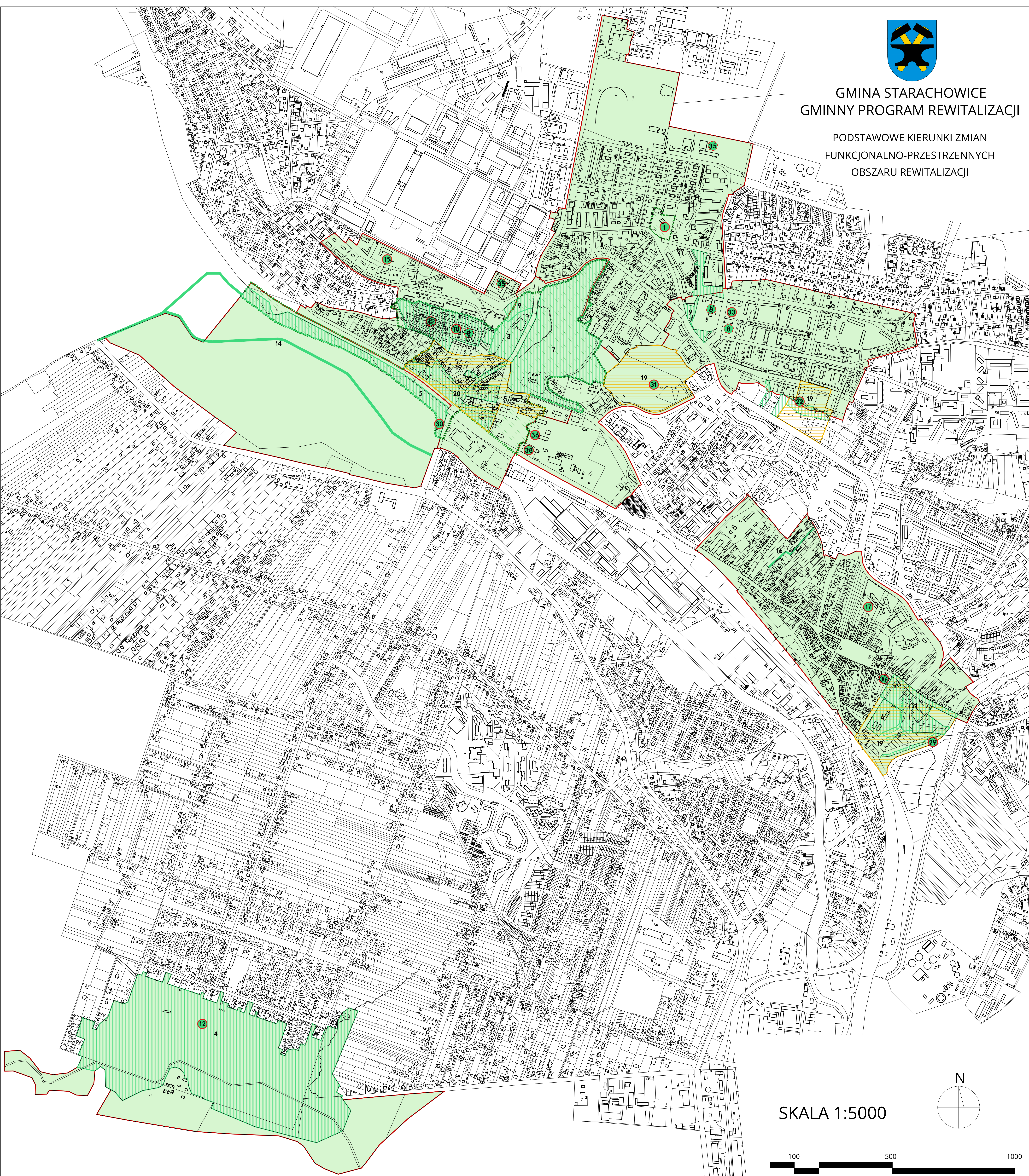
### OZNACZENIA PRZEDSIĘWZIĆ REWITALIZACYJNYCH

-  PROJEKT "Starachowice OD nowa"
-  2 PROJEKTY INWESTYCYJNE OBSZAROWE
-  9 PODPROJEKTY INWESTYCYJNE OBSZAROWE
-  14 PROJEKTY INWESTYCYJNE LINIOWE
-  15 PROJEKTY INWESTYCYJNE PUNKTOWE
-  8 PODPROJEKTY INWESTYCYJNE PUNKTOWE
-  19 PROJEKTY DZIAŁAŃ PRZESTRZENNYCH OBSZAROWE

### LISTA PRZEDSIĘWZIĆ GPR

Projekt bazowy i inicjujący: "Starachowice OD nowa"

1. Stworzenie lokalnego Impact Hub'u z kluczowym elementem Centrum Społecznej Odpowiedzialności Biznesu z przebudową i adaptacją budynku Pałacyku wraz z otoczeniem.
2. Przebudowa obiektów mieszkalnych wraz z zagospodarowaniem przestrzeni publicznej szansą na rewitalizację Osiedla Wzgórze.
3. Modernizacja Starachowickiego Centrum Kultury wraz z zagospodarowaniem otoczenia.
4. Podniesienie atrakcyjności turystycznej Miasta Starachowice poprzez wykorzystanie potencjału Zalewu Lubianka.
5. Nadanie nowych funkcji północnej linii brzowej Zalewu Pasternik kluczem do przeprowadzenia modelowej rewitalizacji miasta.
6. Modernizacja targowiska miejskiego w Starachowicach.
7. Zagospodarowanie Parku Miejskiego w Starachowicach.
8. Termomodernizacja budynków użyteczności publicznej w Starachowicach – etap III – podprojekt w obrębie obszaru rewitalizacji.
9. Podniesienie jakości życia mieszkańcom poprzez rozwój zieleni miejskiej w Starachowicach – podprojekt w obrębie obszaru rewitalizacji.
10. Optymalizacja oświetlenia ulicznego w Gminie Starachowice – podprojekt w obrębie obszaru rewitalizacji.
11. Utworzenie organizacji „Społeczne Wzgórze” pełniącej funkcję Centrum Aktywności Lokalnej oraz Aktywizacji Zawodowej wraz z remontem i adaptacją siedziby.
12. Utworzenie spółdzielni socjalnej w celu prowadzenia działalności w obiektach nad Zalewem Lubianka.
13. Starachowickie Centrum Interwencji Kryzysowej.
14. Wykonanie ciągu pieszo-rowerowego łączącego ul. Kielecką z os. Driłowo na terenie gminy Wąchock i miasta Starachowice wraz z zagospodarowaniem grobli.
15. Budowa bieżni i skoczni w dal przy Szkole Podstawowej nr 6 i Szkole Podstawowej nr 1 – podprojekt w obrębie obszaru rewitalizacji.
16. Wykonanie ul. Słowackiego.
17. Budowa boiska wielofunkcyjnego, mini boiska piłkarskiego, 4-torowej bieżni prostej, skoczni do skoku w dal i rzutni do pchnięcia kulą przy ul. Armii Krajowej i boiska wielofunkcyjnego przy ul. Jana Pawła II w Starachowicach – podprojekt w obrębie obszaru rewitalizacji.
18. Utworzenie świetlicy Śródowniskowej na osiedlu Wzgórze.
19. Wypracowanie w formule partycypacyjno-warsztatowej (z ewentualną opcją konkursu urbanistycznego) optymalnych rozwiązań przestrzennych dla przekształcenia obszarów priorytetowych rejonu Starachowic Dolnych oraz okolic Rynku w Wierzbniku oraz opcjonalnie także obszaru Szlakowiska i Tarasu Majówki.
20. Nowe ukształtowanie przestrzeni publicznej, ciągów komunikacyjnych i zabudowy w celu wykreowania wysokiej jakości przestrzeni miejskiej w rejonie Starachowic Dolnych, stanowiska dla autobusów i Dworca PKS.
21. Nowe ukształtowanie przestrzeni publicznej, ciągów komunikacyjnych i zabudowy w celu lepszego skomunikowania dla ruchu pieszo Rynku w Wierzbniku z Centrum Galeria i Targowiskiem Miejskim.
22. Budowa windy ułatwiającej komunikację między osiedlem Majówka, a aleją Armii Krajowej.
23. Opracowanie i wdrożenie miejskiego systemu informacji – jednolitego systemu tablic z nazwami ulic, drogowskazów, innych oznakowań, w tym oznaczenia tras turystycznych, np. szlaku architektury XX w. w Starachowicach.
24. Opracowanie i uchwalenie „Kodeksu reklamowego” – uchwały o zasadach i warunkach sytuowania małej architektury, tablic reklamowych i urządzeń reklamowych oraz ogrodzeń.
25. Opracowanie miejskich standardów infrastruktury dla pieszych i rowerów.
26. Analiza sfery usług i handlu na obszarze rewitalizacji z jednoczesną analizą popytu, a następnie wspieranie pożądaných lub brakujących funkcji.
27. Przebudowa, rozbudowa, nadbudowa i remont budynku biurowego na świetlicę Śródowniskową oraz mieszkania i biura. Rewaloryzacja ogólnodostępnych terenów zielonych.
28. Utworzenie stowarzyszenia młodzieżowego działającego na rzecz Starachowic.
29. Budowa wzdłuż toru kolei wąskotorowej ciągu komunikacyjnego, pieszo-rowerowego, wraz z peronem i fragmentem toru dla wagonu.
30. Budowa restauracji przy Zbiorniku Pasternik wraz z kompleksem placów zabaw i edukacji dla dzieci.
31. Ekspozycja haldy Szlakowiska.
32. Utworzenie Akademii Wspierania Rodziny – organizacja zajęć dla dzieci, ich rodziców i opiekunów z obszaru rewitalizacji.
33. Zagospodarowanie placu i ciągu pieszo przy ul. Mrozowskiego obok przedszkola miejskiego.
34. Budowa nowego budynku dydaktycznego oraz zaplecza sportowego wraz z pełnym wyposażeniem.
35. STAR - polska ciężarówka. Rozbudowa obiektów publicznej infrastruktury kulturalnej Muzeum Przyrody i Techniki w Starachowicach dla potrzeb stworzenia stałej wystawy poświęconej historii produkcji samochodów ciężarowych Star.
36. Renowacja i rozbudowa budynku przy ulicy Iłżeckiej 26 wraz z zabudową na terenie działki i zagospodarowaniem ogrodu na cele usługowo-kulturalne.
37. Wytapiamy Kulturę - rewaloryzacja zabytkowego budynku dyrekcji huty z końca XIX wieku w Starachowicach.



SKALA 1:5000

